









Условные обозначения:

-  Граница разработки проекта планировки и межевания территории
-  Капитальные объекты
- Объекты инженерной инфраструктуры:**
-  Сети водоснабжения (подземные)
-  Сети теплоснабжения (надземные)
-  Сети теплоснабжения (подземные)
-  Сети бытовой, напорной канализации (подземные)
-  Сети электроснабжения (надземные)
-  Трансформаторная подстанция

						Внесение изменений в проект планировки и проект межевания территории, ограниченной ул. Набережная, ул.Ленина, ул. 1 Мая в п.Копылово Томского района Томской области			
Изм.	Кол. уч.	Лист	№ док.	Подпись	Дата	Материалы по обоснованию проекта планировки и проекта межевания территории, материалы в графической форме	Стадия	Лист	Листов
Директор		Макеева А.Л.					ПП		
Разработал		Селезнева С.И.							
Проверил		Макеева А.Л.				Схема существующих объектов инженерной инфраструктуры М 1:2 000	ООО "Геодезия и Картография" г. Томск 2019		