

Масштаб 1:1 000

Условные обозначения:



Красная линия, утвержденная в составе проекта планировки территории



Границы земельных участков согласно сведениям ЕГРН



Границы земельных участков, образуемых из земель государственной или муниципальной собственности



Границы земельных участков, образуемых в результате перераспределения с землями неразграниченной государственной или муниципальной собственности



Условный номер образуемого земельного участка

АДМИНИСТРАЦИЯ КОПЫЛОВСКОГО СЕЛЬСКОГО ПОСЕЛЕНИЯ		
Внесение изменений в проект планировки и проект межевания территории, ограниченной ул. Набережная, ул. Ленина, ул. 1 Мая в п.Копылово Томского района Томской области		
Чертеж межевания территории. 2 этап (красные линии, утвержденные в составе проекта планировки территории, границы земельных участков, согласно сведениям ЕГРН, границы образуемых земельных участков, условные номера образуемых земельных участков)		
Согласовано:		
Глава Администрации Копыловского сельского поселения		А.А. Куринский
ООО "Геодезия и Картография"		
Директор		Макеева А.Л.
Исполнитель		Селезнева С.И.

**Координаты поворотных точек границ образуемых земельных участков чертежа межевания территории.  
2 этап**

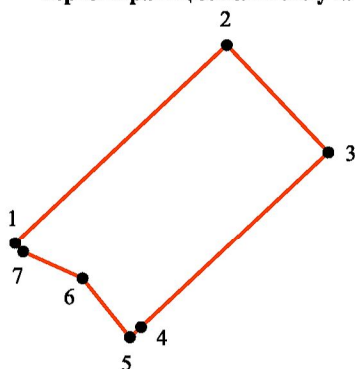
Земельный участок № 1(согласно чертежу межевания территории)

**Система координат : МСК-70 зона 4**

Точка	X, м	Y, м
1	364 212,10	4 334 091,10
2	364 238,29	4 334 119,09
3	364 224,13	4 334 132,50
4	364 200,96	4 334 107,73
5	364 199,63	4 334 106,27
6	364 207,40	4 334 100,01
7	364 210,94	4 334 092,15
1	364 212,10	4 334 091,10

**Площадь : 706 кв.м**

**Чертеж границ земельного участка**



**Координаты поворотных точек границ образуемых земельных участков чертежа межевания территории.  
2 этап**

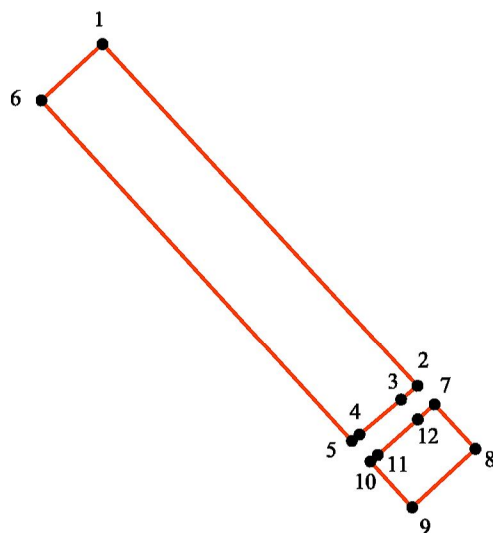
**Земельный участок №2 (согласно чертежу межевания территории)**

**Система координат : МСК-70 зона 4**

Точка	X, м	Y, м
1	364 214,11	4 334 149,23
2	364 168,92	4 334 190,88
3	364 167,10	4 334 188,72
4	364 162,50	4 334 183,24
5	364 161,64	4 334 182,22
6	364 206,68	4 334 141,17
1	364 214,11	4 334 149,23
7	364 166,45	4 334 193,15
8	364 160,59	4 334 198,56
9	364 152,88	4 334 190,20
10	364 158,94	4 334 184,68
11	364 159,79	4 334 185,64
12	364 164,48	4 334 190,93
7	364 166,45	4 334 193,15

**Площадь : 773 кв.м**

**Чертеж границ земельного участка**



**Координаты поворотных точек границ образуемых земельных участков чертежа межевания территории.  
2 этап**

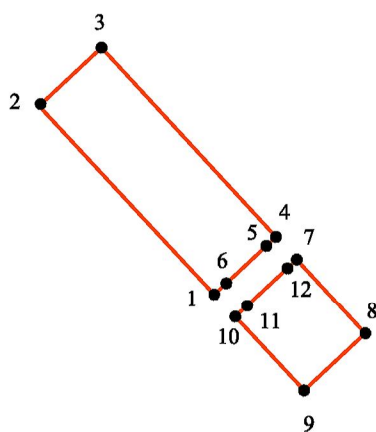
Земельный участок №3 (согласно чертежу межевания территории)

**Система координат : МСК-70 зона 4**

Точка	X, м	Y, м
1	364 157,12	4 334 162,53
2	364 182,01	4 334 139,36
3	364 189,70	4 334 147,62
4	364 164,73	4 334 170,68
5	364 163,55	4 334 169,41
6	364 158,59	4 334 164,11
1	364 157,12	4 334 162,53
7	364 161,73	4 334 173,45
8	364 151,91	4 334 182,52
9	364 144,36	4 334 174,41
10	364 154,13	4 334 165,31
11	364 155,61	4 334 166,89
12	364 160,57	4 334 172,20
7	364 161,73	4 334 173,45

**Площадь : 530 кв.м**

**Чертеж границ земельного участка**





**Координаты поворотных точек границ образуемых земельных участков чертежа межевания территории.  
2 этап**

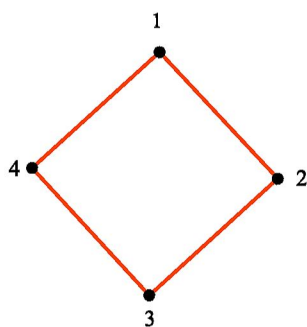
Земельный участок №5 (согласно чертежу межевания территории)

**Система координат : МСК-70 зона 4**

Точка	X, м	Y, м
1	364 129,69	4 334 164,07
2	364 113,00	4 334 179,69
3	364 097,62	4 334 162,69
4	364 114,41	4 334 147,20
1	364 129,69	4 334 164,07

**Площадь : 522 кв.м**

**Чертеж границ земельного участка**



**Координаты поворотных точек границ образуемых земельных участков чертежа межевания территории.  
2 этап**

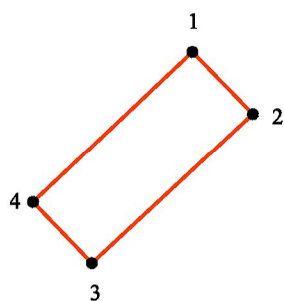
Земельный участок №6 (согласно чертежу межевания территории)

**Система координат : МСК-70 зона 4**

Точка	X, м	Y, м
1	364 102,44	4 334 292,99
2	364 094,23	4 334 300,98
3	364 074,47	4 334 279,69
4	364 082,54	4 334 271,92
1	364 102,44	4 334 292,99

**Площадь : 329 кв.м**

**Чертеж границ земельного участка**

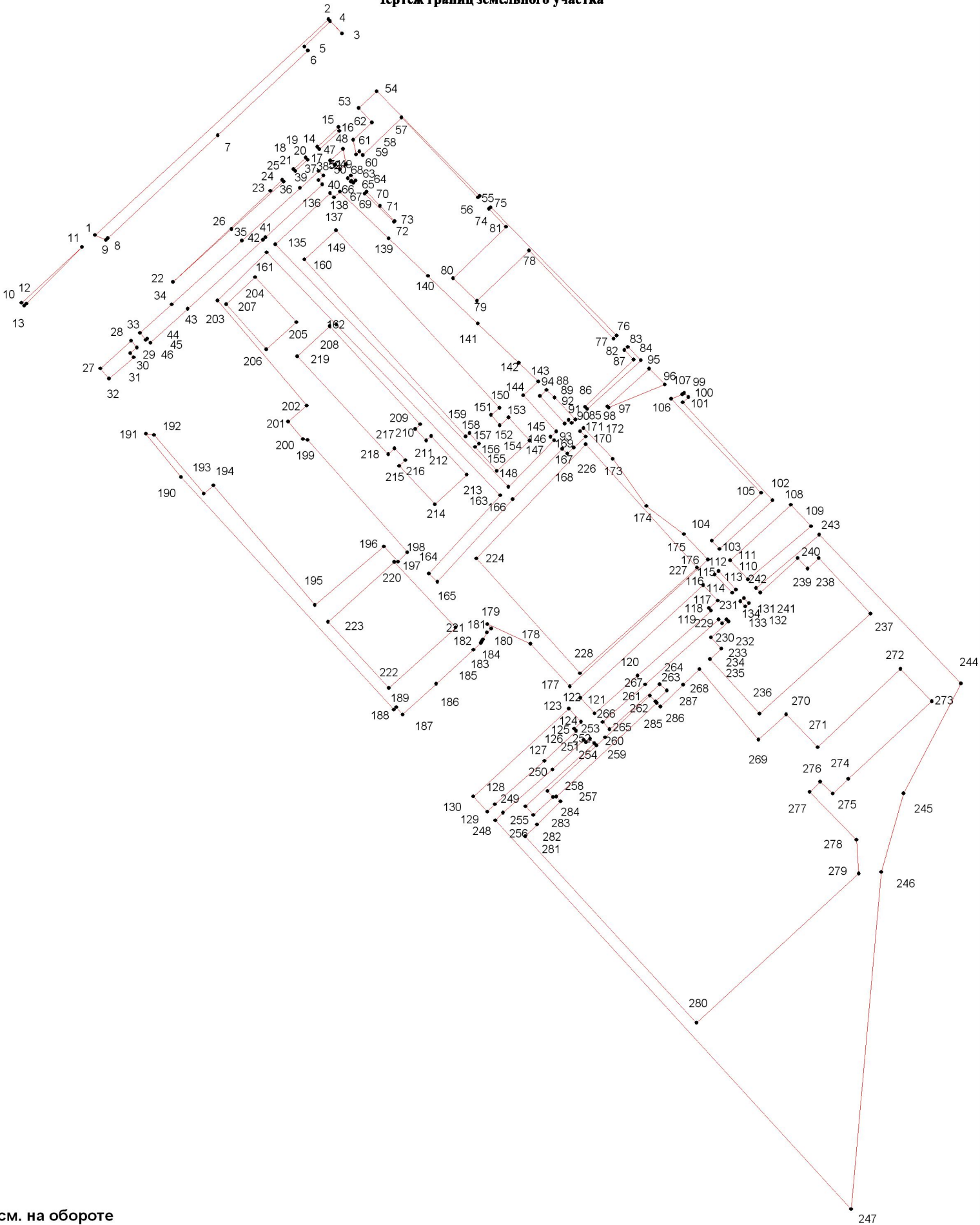


Земельный участок № 8(согласно чертежу межевания территории)

Система координат : МСК-70 зона 4

Точка	X, м	Y, м	44	364185.46	4334101.95		
			45	364186.49	4334101.11	88	364173.45
1	364212.89	4334087.82	46	364186.19	4334100.76	89	364171.53
2	364267.83	4334147.30	33	364187.98	4334099.29	90	364165.93
3	364264.21	4334150.75				91	364165.07
4	364267.28	4334147.73	47	364231.87	4334147.76	92	364165.83
5	364260.84	4334141.18	48	364234.81	4334151.00	93	364164.92
6	364259.83	4334142.10	49	364230.94	4334151.79	94	364171.92
7	364238.29	4334119.09	50	364229.60	4334150.23	88	364173.45
8	364212.10	4334091.10	51	364230.89	4334149.08		
9	364211.63	4334090.60	52	364230.75	4334148.93	95	364178.88
1	364212.89	4334087.82	47	364231.87	4334147.76	96	364174.84
						97	364168.95
10	364195.63	4334069.13	53	364245.24	4334155.04	98	364169.28
11	364209.86	4334084.53	54	364249.50	4334159.59	95	364178.88
12	364195.46	4334070.36	55	364222.82	4334185.81		
13	364194.92	4334069.78	56	364222.44	4334185.40	99	364172.70
10	364195.63	4334069.13	57	364242.78	4334165.91	100	364171.61
			58	364233.22	4334156.04	101	364170.29
14	364235.32	4334144.45	59	364234.19	4334155.15	102	364145.39
15	364240.38	4334149.86	60	364233.39	4334154.35	103	364133.01
16	364239.37	4334150.06	61	364237.15	4334153.58	104	364135.08
17	364234.74	4334144.97	62	364241.52	4334158.39	105	364147.28
14	364235.32	4334144.45	53	364245.24	4334155.04	106	364171.19
						107	364172.36
18	364229.67	4334138.42	63	364228.04	4334153.02	99	364172.70
19	364232.58	4334141.52	64	364226.76	4334154.25		
20	364232.05	4334142.01	65	364226.19	4334153.65	108	364144.22
21	364229.19	4334138.85	66	364226.66	4334153.16	109	364138.79
18	364229.67	4334138.42	67	364226.51	4334152.99	110	364125.24
			68	364227.36	4334152.23	111	364130.09
22	364200.96	4334107.73	63	364228.04	4334153.02	108	364144.22
23	364224.13	4334132.50					
24	364226.94	4334135.50	69	364223.41	4334156.53	112	364127.39
25	364226.50	4334135.89	70	364223.87	4334157.02	113	364122.66
26	364214.42	4334122.56	71	364220.30	4334160.44	114	364121.85
22	364200.96	4334107.73	72	364216.43	4334164.15	115	364126.49
			73	364216.28	4334164.00	112	364127.39
27	364178.93	4334089.18	69	364223.41	4334156.53		
28	364185.98	4334097.05				116	364123.79
29	364184.24	4334098.48	74	364219.55	4334188.17	117	364119.87
30	364182.83	4334096.82	75	364219.96	4334188.62	118	364117.94
31	364181.76	4334097.71	76	364187.27	4334220.74	119	364117.32
32	364176.34	4334091.43	77	364186.52	4334219.91	120	364100.78
27	364178.93	4334089.18	78	364208.97	4334198.40	121	364091.16
			79	364196.10	4334185.12	122	364095.08
33	364187.98	4334099.29	80	364201.90	4334179.05	116	364123.79
34	364195.23	4334107.38	81	364214.98	4334192.54		
35	364211.46	4334125.26	74	364219.55	4334188.17	123	364092.37
36	364224.87	4334140.05				124	364089.01
37	364229.18	4334144.79	82	364183.63	4334222.68	125	364087.25
38	364228.01	4334146.00	83	364184.42	4334223.55	126	364086.68
39	364226.86	4334144.77	84	364181.02	4334226.89	127	364079.08
40	364225.79	4334145.72	85	364168.63	4334213.19	128	364068.04
41	364212.30	4334131.28	86	364169.18	4334212.67	129	364066.13
42	364211.70	4334130.64	87	364181.17	4334225.04	130	364070.01
43	364194.15	4334111.45	82	364183.63	4334222.68	123	364092.37

Чертеж границ земельного участка



Продолжение см. на обороте



Система координат : МСК-70 зона 4

Земельный участок № 8(согласно чертежу межевания территории)

Продолжение

131	364120.47	4334253.15
132	364119.21	4334254.43
133	364118.36	4334253.49
134	364119.69	4334252.22
131	364120.47	4334253.15
135	364210.53	4334133.78
136	364223.55	4334147.72
137	364222.48	4334148.68
138	364223.92	4334150.22
139	364212.05	4334162.63
140	364202.47	4334172.66
141	364190.37	4334185.32
142	364180.33	4334195.83
143	364175.60	4334200.74
144	364172.12	4334196.91
145	364162.88	4334205.30
146	364161.56	4334203.87
147	364160.66	4334204.79
148	364148.82	4334193.14
135	364210.53	4334133.78
149	364214.11	4334149.23
150	364168.92	4334190.88
151	364167.10	4334188.72
152	364164.48	4334190.93
153	364166.45	4334193.15
154	364160.59	4334198.56
155	364152.88	4334190.20
156	364158.94	4334184.68
157	364159.79	4334185.64
158	364162.50	4334183.24
159	364161.64	4334182.22
160	364206.68	4334141.17
149	364214.11	4334149.23
161	364208.50	4334131.59
162	364190.12	4334149.26
163	364146.65	4334191.08
164	364126.73	4334172.89
165	364124.63	4334175.03
166	364145.64	4334194.23
167	364158.46	4334206.83
168	364157.29	4334208.15
169	364158.82	4334209.81
170	364161.60	4334212.81
171	364162.97	4334211.41
172	364163.76	4334212.28
173	364155.92	4334219.74
174	364143.92	4334228.30
175	364136.77	4334237.88
176	364130.31	4334243.93
177	364098.01	4334208.78
178	364108.87	4334198.73
179	364113.87	4334187.78
180	364112.77	4334188.78

181	364111.75	4334187.67
182	364109.99	4334186.65
183	364109.49	4334186.36
184	364109.07	4334186.12
185	364107.36	4334184.25
186	364098.65	4334174.73
187	364090.84	4334166.20
188	364092.71	4334164.57
189	364092.12	4334163.96
190	364151.30	4334109.73
191	364162.30	4334100.80
192	364162.01	4334102.89
193	364147.09	4334115.56
194	364149.18	4334118.01
195	364118.73	4334143.82
196	364133.64	4334161.41
197	364129.74	4334164.99
198	364132.16	4334167.39
199	364160.76	4334142.00
200	364160.94	4334140.82
201	364165.42	4334137.02
202	364169.49	4334141.79
203	364196.21	4334119.07
161	364208.50	4334131.59
204	364202.18	4334128.60
205	364190.71	4334139.14
206	364183.80	4334131.49
207	364195.30	4334121.24
204	364202.18	4334128.60
208	364189.70	4334147.62
209	364164.73	4334170.68
210	364163.55	4334169.41
211	364160.57	4334172.20
212	364161.73	4334173.45
213	364151.91	4334182.52
214	364144.36	4334174.41
215	364154.13	4334165.31
216	364155.61	4334166.89
217	364158.59	4334164.11
218	364157.12	4334162.53
219	364182.01	4334139.36
208	364189.70	4334147.62
220	364129.69	4334164.07
221	364113.00	4334179.69
222	364097.62	4334162.69
223	364114.41	4334147.20
220	364129.69	4334164.07
224	364130.59	4334184.99
226	364159.66	4334212.83
227	364128.25	4334241.17
228	364101.35	4334211.38
224	364130.59	4334184.99

229	364115.05	4334246.71
230	364114.06	4334247.56
231	364115.08	4334248.71
232	364114.53	4334249.22
233	364110.49	4334244.72
234	364107.63	4334247.38
235	364104.95	4334244.49
236	364091.11	4334257.10
237	364116.55	4334285.36
238	364130.67	4334272.20
239	364127.99	4334269.32
240	364130.66	4334266.83
241	364121.88	4334257.32
242	364123.05	4334256.22
243	364136.62	4334272.31
244	364098.75	4334308.39
245	364070.79	4334293.78
246	364050.78	4334288.11
247	363964.97	4334280.43
248	364063.92	4334189.79
249	364065.84	4334191.75
250	364076.86	4334204.35
251	364084.41	4334212.33
252	364083.78	4334212.87
253	364084.70	4334213.92
254	364083.56	4334215.00
255	364067.50	4334197.50
256	364065.29	4334199.51
257	364069.87	4334204.54
258	364071.37	4334203.11
259	364082.98	4334215.55
260	364085.03	4334217.75
261	364095.69	4334229.17
262	364094.22	4334230.61
263	364096.99	4334233.51
264	364098.56	4334231.63
265	364087.08	4334218.89
266	364088.96	4334217.15
267	364098.53	4334228.00
229	364115.05	4334246.71
268	364102.42	4334241.82
269	364084.47	4334256.82
270	364090.89	4334263.89
271	364082.54	4334271.92
272	364102.44	4334292.99
273	364094.23	4334300.98
274	364074.47	4334279.69
275	364070.73	4334275.78
276	364073.73	4334272.55
277	364071.16	4334269.87
278	364058.97	4334281.80
279	364050.40	4334282.37
280	364012.38	4334241.04
281	364059.87	4334197.43
282	364062.85	4334200.43

283	364068.77	4334206.42
284	364069.95	4334205.32
285	364093.85	4334230.93
286	364092.90	4334231.86
287	364098.45	4334237.66
268	364102.42	4334241.82

Площадь : 9361 кв.м

**Координаты поворотных точек границ образуемых земельных участков (путем перераспределения земельного участка с кадастровым номером 70:14:0203001:1496 и землями государственной и (или) муниципальной собственности) чертежа межевания территории. 2 этап**

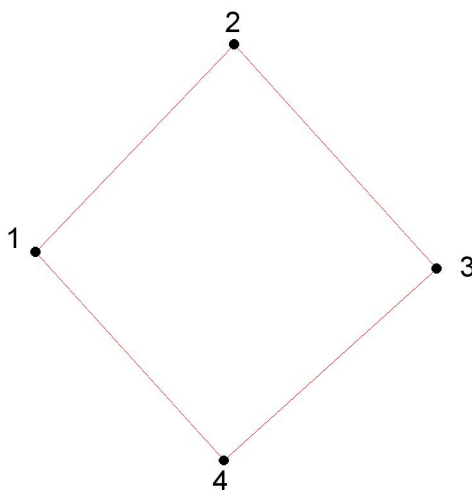
Земельный участок № 4 (согласно чертежу межевания территории)

**Система координат : МСК-70 зона 4**

Точка	X, м	Y, м
1	364130.59	4334184.99
2	364159.66	4334212.83
3	364128.25	4334241.17
4	364101.35	4334211.38
1	364130.59	4334184.99

Площадь: 1640 кв.м

**Чертеж границ земельного участка**





**Координаты поворотных точек границ образуемых земельных участков (путем перераспределения земельного участка с кадастровым номером 70:14:0203001:366 и землями государственной и (или) муниципальной собственности) чертежа межевания территории. 2 этап**

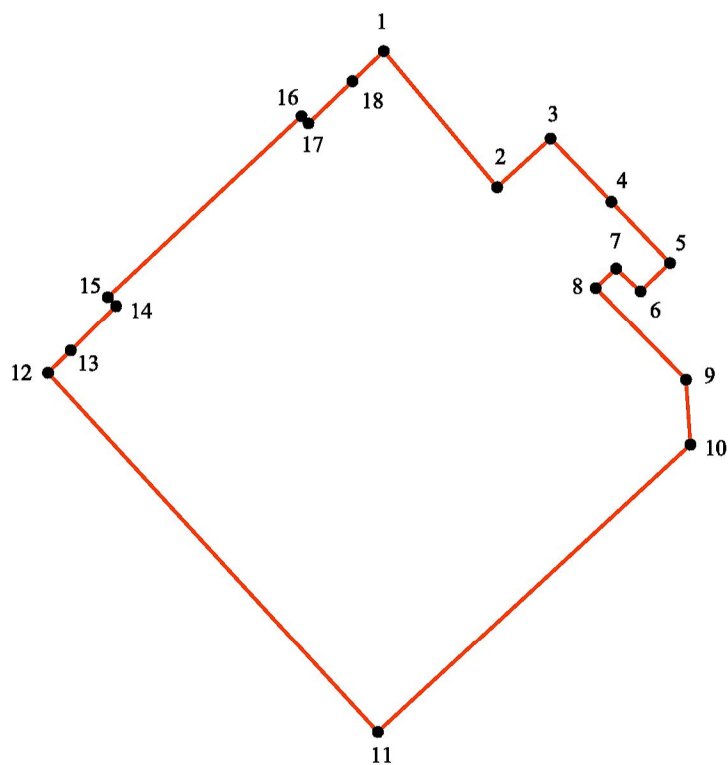
Земельный участок № 7 (согласно чертежу межевания территории)

**Система координат : МСК-70 зона 4**

Точка	X, м	Y, м
1	364 102,42	4 334 241,82
2	364 084,47	4 334 256,82
3	364 090,89	4 334 263,89
4	364 082,54	4 334 271,92
5	364 074,47	4 334 279,69
6	364 070,73	4 334 275,78
7	364 073,73	4 334 272,55
8	364 071,16	4 334 269,87
9	364 058,97	4 334 281,80
10	364 050,40	4 334 282,37
11	364 012,38	4 334 241,04
12	364 059,87	4 334 197,43
13	364 062,85	4 334 200,43
14	364 068,77	4 334 206,42
15	364 069,95	4 334 205,32
16	364 093,85	4 334 230,93
17	364 092,90	4 334 231,86
18	364 098,45	4 334 237,66
1	364 102,42	4 334 241,82

**Площадь : 4 210 кв.м**

**Чертеж границ земельного участка**



Координаты поворотных точек границ образуемых земельных участков (путем перераспределения  
земельного участка с кадастровым номером 70:14:0203001:1494 и землями государственной и (или)  
муниципальной собственности) чертежа межевания территории. 2 этап  
Земельный участок № 9 (согласно чертежу межевания территории)

Система координат : МСК-70 зона 4

Точка	X, м	Y, м
1	364174.11	4334088.85
2	364174.41	4334089.20
3	364181.76	4334097.71
4	364182.83	4334096.82
5	364184.24	4334098.48
6	364190.89	4334093.00
7	364192.96	4334095.19
8	364186.19	4334100.76
9	364186.49	4334101.11
10	364185.46	4334101.95
11	364194.15	4334111.45
12	364211.70	4334130.64
13	364212.30	4334131.28
14	364225.79	4334145.72
15	364226.86	4334144.77
16	364230.89	4334149.08
17	364229.60	4334150.23
18	364230.94	4334151.79
19	364242.26	4334149.47
20	364244.65	4334152.04
21	364233.39	4334154.35
22	364234.19	4334155.15
23	364233.22	4334156.04
24	364231.64	4334154.41
25	364229.21	4334151.90
26	364228.04	4334153.02
27	364227.36	4334152.23
28	364226.51	4334152.99
29	364222.48	4334148.68
30	364223.55	4334147.72
31	364210.53	4334133.78
32	364148.82	4334193.14
33	364160.66	4334204.79
34	364161.56	4334203.87
35	364162.88	4334205.30
36	364172.12	4334196.91
37	364176.88	4334202.15
38	364174.71	4334204.23
39	364171.92	4334201.15
40	364164.92	4334207.50
41	364165.83	4334208.48
42	364165.07	4334209.26
43	364182.54	4334228.56
44	364180.37	4334230.63
45	364169.28	4334218.38
46	364164.49	4334222.42
47	364162.58	4334220.34
48	364167.27	4334216.15
49	364162.97	4334211.41
50	364161.60	4334212.81
51	364158.82	4334209.81
52	364157.29	4334208.15
53	364158.46	4334206.83
54	364145.64	4334194.23
55	364124.63	4334175.03
56	364126.73	4334172.89

57	364146.65	4334191.08
58	364190.12	4334149.26
59	364208.50	4334131.59
60	364196.21	4334119.07
61	364191.67	4334113.76
62	364173.80	4334092.89
63	364171.98	4334090.80
1	364174.11	4334088.85
64	364109.49	4334186.36
65	364106.53	4334188.96
66	364104.49	4334186.76
67	364107.36	4334184.25
68	364109.07	4334186.12
64	364109.49	4334186.36
69	364138.79	4334270.24
70	364136.62	4334272.31
71	364118.92	4334251.31
72	364118.06	4334252.06
73	364117.07	4334250.95
74	364113.79	4334254.02
75	364111.75	4334251.82
76	364115.08	4334248.71
77	364114.06	4334247.56
78	364115.05	4334246.71
79	364098.53	4334228.00
80	364088.38	4334216.50
81	364087.56	4334217.21
82	364086.67	4334216.18
83	364085.03	4334217.75
84	364082.98	4334215.55
85	364084.70	4334213.92
86	364083.78	4334212.87
87	364084.41	4334212.33
88	364076.86	4334204.35
89	364065.84	4334191.75
90	364063.92	4334189.79
91	364066.13	4334187.76
92	364068.04	4334189.71
93	364079.08	4334202.33
94	364086.68	4334210.37
95	364087.25	4334209.88
96	364091.32	4334213.97
97	364090.65	4334214.54
98	364100.78	4334226.01
99	364117.32	4334244.75
100	364117.94	4334244.21
101	364121.80	4334248.80
102	364121.18	4334249.34
69	364138.79	4334270.24

Площадь : 1318 кв.м

Чертеж границ земельного участка

